
Plan Odnowy Miejscowości Krzyżowa na lata 2016-2023



Miasto i Gmina Ścinawa

Dolnośląskie Centrum Rozwoju Lokalnego s.c.

Spis treści

Spis treści	2
Wstęp	3
I. Charakterystyka miejscowości	4
1. Rys historyczny	4
2. Położenie	4
2. Sfera społeczna i gospodarcza.....	6
1. Ludność.....	6
2. Oświata	8
3. Infrastruktura społeczna	9
4. Infrastruktura techniczna.....	11
5. Działalność gospodarcza	11
II. Inwentaryzacja zasobów służących odnowie miejscowości.....	13
III. Analiza SWOT dla Krzyżowej	15
IV. Planowane zadania inwestycyjne i przedsięwzięcia aktywizujące społeczność lokalną.....	17
V. Harmonogram realizacji zadań inwestycyjnych.....	19
Spis tabel	23
Spis rysunków	23
Spis fotografii	23

Wstęp

Programowanie rozwoju to proces zachodzący na różnych poziomach polityki - zarówno tej lokalnej, jak i krajowej czy unijnej. Coraz częściej angażuje się w niego nie tylko urzędników, którzy ogólnie określają, co należy wykonać w danej jednostce, ale przede wszystkim mieszkańców. Są oni mobilizowani do uczestnictwa w procesie identyfikowania problemów lokalnych, zasobów oraz potrzeb. Nierzadko - dzięki rodzącemu się w ten sposób poczuciu odpowiedzialności za swoje otoczenie - przystępują do realizacji wspólnych projektów.

Koncepcja odnowy miejscowości (z naciskiem na obszary wiejskie) nie jest niczym nowym - w Niemczech i Austrii stosowano ją już w latach 70. ubiegłego wieku. Duży nacisk kładziono w niej na wykorzystanie lokalnych zasobów o charakterze materialnym, jak i niematerialnym (np. tradycje, zwyczaje).

Plany odnowy miejscowości składają się z kilku zasadniczych elementów. Pierwszym jest charakterystyka miejscowości, w której prezentuje się informacje dotyczące m.in. liczby mieszkańców, poziomu przedsiębiorczości, zasobów kulturowych i przyrodniczych oraz stanu infrastruktury technicznej. Drugi element to inwentaryzacja zasobów lokalnych w różnych kategoriach (np. infrastruktura społeczna, techniczna, zasoby kulturowe). Podobnie jak w większości dokumentów planistycznych, kolejnym etapem jest opracowanie analizy SWOT. Na podstawie usystematyzowanych w ten sposób danych przygotowuje się cele rozwojowe (in. priorytety) i podporządkowane im zadania do realizacji w kolejnych latach. Należy tu podkreślić, że wymieniane w Planie zadania nie mają jedynie charakteru infrastrukturalnego, ale obejmować powinny także projekty "miękkie", skoncentrowane na aktywizacji społeczności lokalnych.

I. Charakterystyka miejscowości

1. Rys historyczny

Pierwsza wzmianka o Krzyżowej (wówczas Crischow) pochodzi z 1326 r., kiedy to była własnością Petera von Crichow. Niewiele wiadomo o tej miejscowości. Na pewno do 1787 r. należała do dóbr Dziewina, a później do dziewińskiego majoratu. Przed 1945 r. nosiła nazwę Kreischau.

Do najstarszych zachowanych obiektów, wpisanych jednocześnie do rejestru zabytków, należą: zespół budynków gospodarczych pod numerem 10 (budynek inwentarski i gospodarczy z 1892 r.) i 12 (budynek inwentarski i stodoła z 1890 r.), a także dom mieszkalny nr 22 (1890 r.).

Fot. 1 Obiekty zabytkowe na terenie Krzyżowej.



Źródło: fotografie własne.

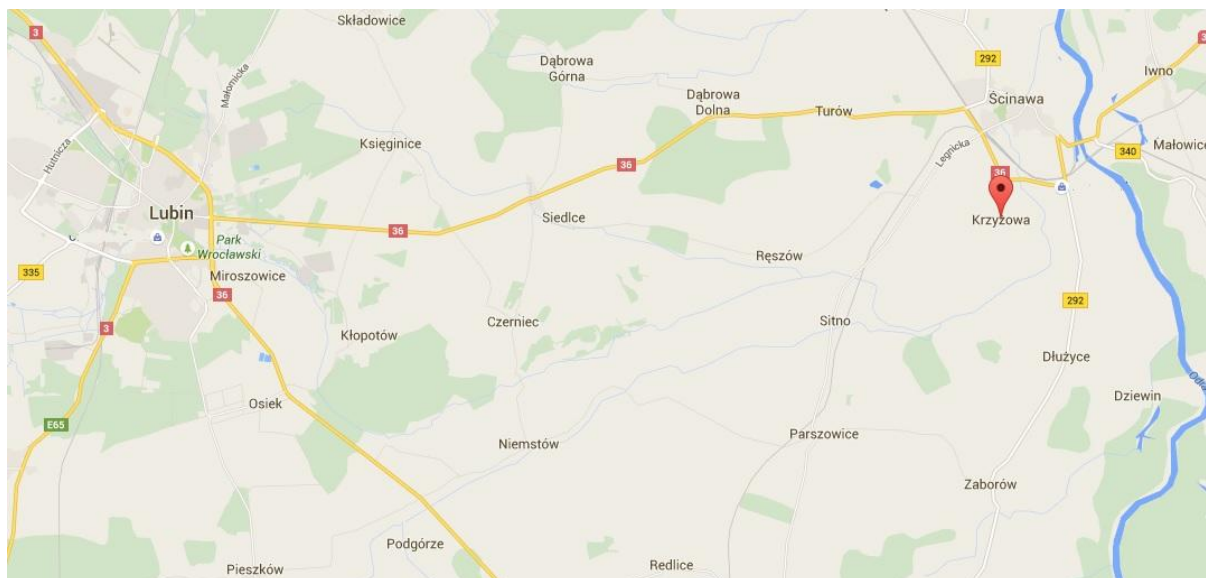
W Krzyżowej stwierdzono występowanie kilkunastu stanowisk archeologicznych: ślady osadnictwa (średniowiecze, pradzieje, epoka kamienia, okres wpływów rzymskich), osady (średniowiecze, laten - okres wpływów rzymskich), punkt osadniczy z okresu wpływów rzymskich i cmentarzysko szkieletowe z epoki brązu¹.

2. Położenie

Krzyżowa leży w środkowej części gminy Ścinawa, w powiecie lubińskim. W poprzednim podziale administracyjnym teren ten należał do województwa legnickiego. Powierzchnia wynosi 583,13 ha.

¹ *Studium uwarunkowań i kierunków zagospodarowania przestrzennego Miasta i Gminy Ścinawa*, s. 40-41.

Rys. 1 Położenie Krzyżowej na tle Ścinawy i Lubina.



Źródło:

<https://www.google.pl/maps/place/Krzy%C5%BCowa/@51.3755647,16.3268602,12.25z/data=!4m5!3m4!1s0x470f798c95bc5605:0xee441cf50cd6479!8m2!3d51.396498!4d16.4236754>.

Krzyżowa znajduje się w odległości ok. 4 km od Ścinawy, 17 km od Lubina, 17 km od Prochowic i ok. 75 km od Wrocławia.

Krzyżowa leży w pobliżu obszaru Natura 2000 Łęgi Odrzańskie. Jest on porośnięty głównie łęgami jesionowymi i wiązowymi. Znaczenie dla środowiska przyrodniczego wynika przede wszystkim z występowania tu ponad 100 gatunków ptaków. W okolicy zamieszkuje kilka zagrożonych wyginięciem gatunków ryb i motyli.

Krzyżowa położona jest w dolinie Zimnicy, stanowiącej lewy dopływ Odry. Na łąkach przylegających do rzeki stwierdzono występowanie storczyka samczego. W samej wsi zlokalizowane są 2 gminne stawy. Jeden był oczyszczany w 2015 r. z wykorzystaniem łazika wodnego. Wykonano jednocześnie rewitalizację biologiczną przez wprowadzenie do stawu bakterii, mających na celu ograniczenie ilości osadów, glonów i sinic.

Fot. 2 Staw w Krzyżowej.



Źródło: fotografia własna.

Pomiędzy Krzyżową a Siedlcami rozciąga się pas żyznych czarnoziemów, jednak około połowa obszaru miejscowości to gleby IV i V klasy bonitacyjnej. Pierwsze z wymienionych gleb tworzą kompleks pszenny bardzo dobry, zaś drugie - kompleks żytni bardzo słaby. Wskaźnik lesistości wynosi 6,6%².

2. Sfera społeczna i gospodarcza

1. Ludność

W 2015 r. w Krzyżowej mieszkało 150 osób, co oznacza, że od 2011 r. liczba mieszkańców wsi spadła o 4,5%. Mieszkańcy Krzyżowej stanowią 1,5% wszystkich mieszkańców gminy. Udział kobiet w strukturze ludnościowej sołectwa w 2015 r. wynosił 50%.

Tab. 1 Liczba mieszkańców Krzyżowej na tle gminy (stan na dzień 31.12 każdego roku)

Miejscowość	2011	2012	2013	2014	2015
Krzyżowa	157	154	151	151	150
Gmina - ogółem	10332	10264	10108	9967	9932

Źródło: *Strategia Rozwoju Miasta i Gminy Ścinawa na lata 2015-2022*, s.6.

² Plan urzędniowo-rolny Gminy Ścinawa, s. 28-37.

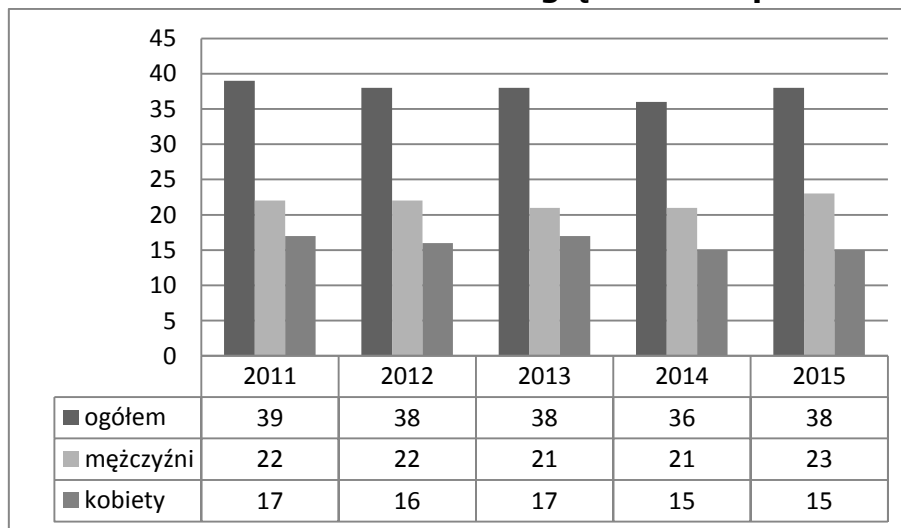
**Tab. 2 Liczba mieszkańców Krzyżowej w latach 2011-2015
z uwzględnieniem podziału na płeć (stan na 31.12 każdego roku)**

	2011	2012	2013	2014	2015
Ogółem	157	154	151	151	150
Mężczyźni	80	77	76	76	75
Kobiety	77	77	75	75	75

Źródło: dane z Urzędu Miasta i Gminy Ścinawa.

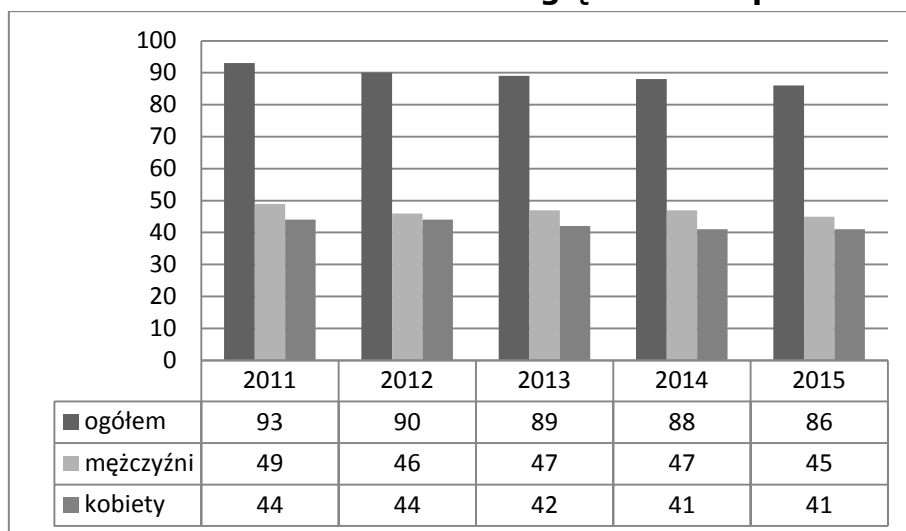
Dominującą grupą mieszkańców są osoby w wieku produkcyjnym, które stanowią 57,3% ogółu mieszkańców Krzyżowej, przy czym odnotowano spadek liczebności tej grupy o 7,5%. Około 25% mieszkańców Krzyżowej to osoby w wieku przedprodukcyjnym z dominacją mężczyzn (prawie $\frac{2}{3}$ tej grupy). Osoby w wieku poprodukcyjnym stanowią z kolei 17,3% ogółu mieszkańców miejscowości i ich liczba utrzymuje się na zbliżonym poziomie. W Krzyżowej udział osób w wieku produkcyjnym i przedprodukcyjnym w ogóle mieszkańców jest wyższy niż wynosi średnia dla gminy.

**Rys. 2 Liczba mieszkańców Krzyżowej w wieku przedprodukcyjnym
w latach 2011-2015 z uwzględnieniem płci.**



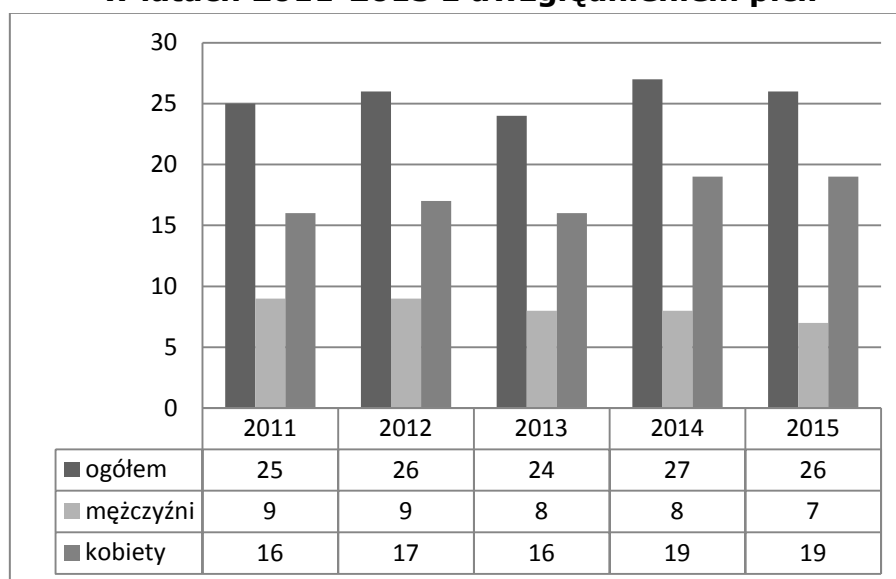
Źródło: dane z Urzędu Miasta i Gminy Ścinawa.

Rys. 3 Liczba mieszkańców Krzyżowej w wieku produkcyjnym w latach 2011-2015 z uwzględnieniem płci.



Źródło: dane z Urzędu Miasta i Gminy Ścinawa.

Rys. 4 Liczba mieszkańców Krzyżowej w wieku poprodukcyjnym w latach 2011-2015 z uwzględnieniem płci.



Źródło: dane z Urzędu Miasta i Gminy Ścinawa.

2. Oświata

Dzieci w wieku 3-5 lat z terenu sołectwa (i z całej gminy) mają zapewnioną opiekę w Przedszkolu Publicznym w Ścinawie, które posiada oddział przedszkolny

w Zaborowie. Ze względu na to, że jest to jedyna placówka przedszkolna w gminie, wyznaczono kryteria przyjęć dzieci.

Dzieci w wieku szkolnym podlegają (zgodnie z granicami obwodów szkolnych) pod Szkołę Podstawową nr 3 w Ścinawie im. Bronisława Malinowskiego. Mają tam do dyspozycji 30 sal lekcyjnych, pracownię internetową, salę gimnastyczną, bibliotekę z czytelnią, świetlicę, stołówkę oraz kompleks sportowy (obejmujący boisko wielofunkcyjne do gier zespołowych, boiska do koszykówki i siatkówki, 100-metrową bieżnię i skocznię w dal). Średni wynik uzyskany w 2015 r. na sprawdzianie szóstoklasisty w tej szkole wynosi 63,3% i jest tylko o 0,5% niższy niż średni wynik dla całej gminy.

Po ukończeniu szkoły podstawowej uczniowie kontynuują naukę w Gimnazjum Publicznym w Ścinawie im. Mikołaja Kopernika. Uczniowie mogą uzyskać stypendium za dobre wyniki w nauce, sporcie lub za osiągnięcia artystyczne. Mają możliwość korzystania z szerokiej oferty zajęć pozalekcyjnych, niektórzy aktywnie działają w Szkolnym Klubie Wolontariatu "Prometeusz", Szkolnym Klubie Euro-Gimnazjalista czy Szkolnym Klubie Miłośników Kultury. Uczniowie na egzaminie kończącym naukę w gimnazjum uzyskali wyniki nieco gorsze niż wynosi średnia dla całego powiatu, przy czym z przedmiotów humanistycznych i matematyczno-przyrodniczych różnice wahają się w przedziale 1-4%, natomiast w przypadku języka angielskiego na poziomie podstawowym wyniosła ona 7,7% na niekorzyść gminy.

3. Infrastruktura społeczna

Instytucją kultury działającą na terenie całej gminy jest Centrum Turystyki i Kultury w Ścinawie. Prowadzi ono działalność w nowym ośrodku w Ścinawie, a także 18 świetlicach wiejskich, w tym jednej mieszczącej się w Krzyżowej. Mieszkańcy organizują różne imprezy okolicznościowe. Niedaleko znajduje się ogrodzony plac zabaw. Ponadto można korzystać z boiska wiejskiego.

Fot. 3 Świetlica wiejska i plac zabaw w Krzyżowej.



Źródło: fotografie własne.

Mieszkańcy sołectwa korzystają z opieki zdrowotnej świadczonej przez Miejsko-Gminny Zespół Zakładów Opieki Podstawowej w Ścinawie, który świadczy usługi w zakresie podstawowej i specjalistycznej (14 specjalności) opieki zdrowotnej, laboratorium diagnostycznego, rehabilitacji czy medycyny pracy. Najbliższa apteka znajduje się w Ścinawie, a szpital w Lubinie.

Ze wsparcia Miejsko-Gminnego Ośrodka Pomocy Społecznej w Ścinawie w 2014 r. korzystano tylko z powodu ubóstwa i bezrobocia (po jednej osobie).

Za bezpieczeństwo i porządek publiczny na terenie sołectwa odpowiada Komisariat Policji w Ścinawie. Mieszkańcy mogą korzystać z pomocy dzielnicowego z Rejonu XX Komendy Powiatowej Policji w Lubinie. Od 2012 r. na terenie Krzyżowej nie popełniono żadnego przestępstwa.

Sołectwo otrzymuje środki z funduszu sołectkiego - łącznie w latach 2010-2014 było to 39.054,90 zł, czyli 4,1% przeznaczonych w całej gminie na ten cel pieniędzy. Środki te wydatkowano na remont dachu i doposażenie świetlicy wiejskiej, zakup siatki ogrodzeniowej, materiałów eksploatacyjnych do kosiarki, zagospodarowanie terenu wokół świetlicy, organizację imprez kulturalnych i festynów. Sołectwo nie przystąpiło do programu Odnowy Wsi Dolnośląskiej.

We wsi zatrzymuje się tylko autobus szkolny, z którego mogą również bezpłatnie korzystać mieszkańcy. Najbliższy sklep znajduje się w Ścinawie, natomiast do Krzyżowej dociera handel obwoźny.

4. Infrastruktura techniczna

Cała gmina została objęta nowym systemem gospodarki odpadami, który obejmuje segregowanie odpadów z podziałem na plastikowe, szklane, papierowe i biodegradowalne. Poza odbiorem odpadów z nieruchomości, można je przywieźć również do Punktu Selektywnej Zbiórki Odpadów Komunalnych, który działa w Ścinawie. Teren całej gminy, w tym Krzyżową, obsługuje Miejskie Przedsiębiorstwo Oczyszczania Spółka z o.o. Lubinie.

Zaopatrzenie w ciepło mieszkańców sołectwa jest możliwe dzięki indywidualnym kotłowniom przydomowym. W miejscowości (oraz w ogóle w gminie) nie istnieje sieć gazowa. Zasilanie w energię elektryczną na terenie całej gminy odbywa się za pośrednictwem linii średniego napięcia 20 kV, wychodzących z Głównego Punktu Zasilania w Ścinawie.

Wieś zaopatrywana jest w wodę ze Ścinawy. Nie ma natomiast podłączenia do sieci kanalizacyjnej, 6 gospodarstw korzysta z przydomowych oczyszczalni ścieków.

W Krzyżowej brak jest ścieżek rowerowych oraz chodników. Wytyczono tu natomiast szlaki rowerowe prowadzące do Dziewina, Zaborowa i Ścinawy. Droga gminna nr G103018D o długości ponad 1 km częściowo posiada nawierzchnię asfaltową, a fragment biegnący przez wieś zbudowany jest z kostki, która w wielu miejscach już się pozapadała. Ponadto droga jest wąska.

We wsi znajdują się budynki po dawnym PGR-ze. Teren należy do Agencji Restrukturyzacji i Modernizacji Rolnictwa.

W wyniku inwentaryzacji azbestu z 2009 r. na terenie Krzyżowej zidentyfikowano występowanie płyt eternitowych o łącznej powierzchni 1200 m², co stanowi 2,6% wszystkich płyt eternitowych znajdujących się w obrębie gminy.

5. Działalność gospodarcza

Według Centralnej Ewidencji Informacji i Działalności Gospodarczej w miejscowości Krzyżowa zarejestrowany jest tylko jeden podmiot gospodarczy - działalność taksówek osobowych. We wsi funkcjonują dwa duże gospodarstwa

rolne. Przede wszystkim jednak mieszkańcy dojeżdżają do pracy do Ścinawy i Lubina.

W 2014 r. w Krzyżowej zarejestrowanych jako bezrobotni było 5 osób. Stanowią oni 3,3% wszystkich mieszkańców oraz 5,8% osób w wieku produkcyjnym.

II. Inwentaryzacja zasobów służących odnowie miejscowości

Dla rozwoju miejscowości niezbędne jest posiadanie elementów, które stanowią jej przewagę konkurencyjną. Przy czym zasoby miejscowości to jej immanentne cechy, stałe elementy. Ich przewaga nad czynnikami zewnętrznymi wynika z faktu, że stanowią nieodłączną część danej miejscowości. Zasoby miejscowości należy rozpatrywać w sposób szeroki, z tego też względu obejmują takie elementy jak:

- zasoby przyrodnicze (m.in. krajobraz, wody, obszary chronione),
- dziedzictwo kulturowe (m.in. zabytki, zespoły artystyczne, lokalne zwyczaje, gwara),
- obiekty i tereny (m.in. tereny pod zabudowę mieszkaniową/przemysłową, tradycyjne obiekty gospodarskie, place),
- infrastruktura społeczna (m.in. domy kultury, biblioteki, świetlice),
- infrastruktura techniczna (m.in. drogi, sieć wodno-kanalizacyjna, ciepłownicza),
- gospodarka i rolnictwo (m.in. zakłady pracy, gospodarstwa rolne),
- kapitał społeczny i ludzki (m.in. organizacje pozarządowe, inicjatywy mieszkańców).

Wykorzystując przedstawiony powyżej sposób klasyfikowania zasobów miejscowości, dokonano również inwentaryzacji zasobów dla Krzyżowej:

Zasoby przyrodnicze:

- dolina Zimnicy,
- 2 stawy gminne na terenie wsi,
- położenie w pobliżu obszaru Natura 2000 "Łęgi Odrzańskie".

Dziedzictwo kulturowe:

- krzyż,
- budynki mieszkalne i gospodarcze posiadające status zabytków.

Infrastruktura społeczna:

- wyposażona i wyremontowana świetlica wiejska,
- plac zabaw,
- boisko wiejskie,

- imprezy integracyjne dla mieszkańców z różnych grup wiekowych.

Infrastruktura techniczna:

- system segregowania odpadów,
- sieć elektroenergetyczna,
- sieć wodociągowa,
- wytyczone szlaki rowerowe,
- stosunkowo duża liczba przydomowych oczyszczalni ścieków.

Gospodarka i rolnictwo:

- działające 2 duże gospodarstwa rolne.

Kapitał społeczny:

- zintegrowani mieszkańcy, organizujący imprezy okolicznościowe
- aktywna i zaangażowana sołtys.

III. Analiza SWOT dla Krzyżowej

Analiza SWOT jest wykorzystywana do określania celów i zadań dla różnych organizacji, w tym dla jednostek administracyjnych i samorządowych. Nazwa SWOT pochodzi od pierwszych liter angielskich słów wyznaczających analizowane elementy:

- **S**trengths (mocne strony),
- **W**eaknesses (słabe strony),
- **O**pportunities (szanse),
- **T**hreats (zagrożenia).

Tab. 3 Schemat analizy SWOT.

		charakter oddziaływania czynnika	
		pozytywny	negatywny
rodzaj czynniki	wewnętrzne	S silne strony	W słabe strony
	zewnętrzne	O szanse	T zagrożenia

Źródło: „Planowanie strategiczne. Poradnik dla pracowników administracji publicznej”.

Mocne strony to wszystkie elementy stanowiące atut, przewagę, zaletę analizowanego podmiotu. Stanowią one zasoby, które można wykorzystać przy realizacji zakładanych planów. Słabe strony to elementy stanowiące słabość, barierę, wadę analizowanej organizacji. Są to więc dysfunkcyjne w kontekście realizacji planu cechy danego podmiotu. Za szanse uważa się to, co daje możliwość przeprowadzenia korzystnej zmiany, czyli wszystkie zewnętrzne względem planującego podmiotu czynniki i trendy pozytywnie korelujące z planowanymi działaniami. Zagrożenia stwarzają dla analizowanej organizacji niebezpieczeństwo wystąpienia zmiany zewnętrznej, utrudniającej lub uniemożliwiającej (przynajmniej częściowo) realizację planowanych działań.

Mocne strony:

- bliskość Ścinawy,
- wyposażona i wyremontowana świetlica wiejska,
- boisko wiejskie,
- plac zabaw,
- łąka nad Zimnicą z rzadkim gatunkiem storczyka,
- stawy gminne,
- bliskość obszaru Natura 2000 "Łęgi Odrzańskie",
- szlaki rowerowe,
- spora liczba imprez okolicznościowych i festynów dla mieszkańców.

Słabe strony:

- brak kanalizacji,
- zły stan dróg,
- brak sklepu,
- nieoczyszczony staw,
- niska aktywność mieszkańców i zaangażowanie w przygotowanie imprez.

Szanse:

- środki finansowe z funduszy unijnych na rozwój obszarów wiejskich,
- wzrostu popularności wyjazdów rowerowych.

Zagrożenia:

- obniżenie dochodów gminy,
- wzrost kosztów inwestycji infrastrukturalnych,
- niszczenie obiektów nienależących do gminy,
- ograniczenie środków zewnętrznych na inwestycje infrastrukturalne i projekty "miękkie".

IV. Planowane zadania inwestycyjne i przedsięwzięcia aktywizujące społeczność lokalną

Przedstawione poniżej kierunki rozwoju stanowią wypadkową zasobów, które posiada miejscowość Krzyżowa, oraz analizy słabych i mocnych stron. Wypracowane zostały przy współpracy z lokalną społecznością, w czasie konsultacji społecznych z mieszkańcami.

Priorytet 1.

ROZWÓJ I MODERNIZACJA INFRASTRUKTURY TECHNICZNEJ

W zakresie infrastruktury technicznej największy problem stanowią dla mieszkańców drogi, zwłaszcza droga powiatowa. Ze względu na przejeżdżającą nią maszyny rolnicze stan techniczny drogi ulega ciągłemu pogorszeniu. Rozwiązaniem byłoby ułożenie nawierzchni asfaltowej, przy czym remontowi powinna towarzyszyć budowa chodnika przez całą wieś. Pozostałe drogi - gminne, gruntowe - powinny zostać wyrównane.

Podtrzymaniu wizerunku ekologicznej gminy służyć będzie budowa sieci kanalizacyjnej i podłączenie do niej wszystkich budynków w Krzyżowej.

Ważnym problemem pozostają również nieudrożnione rowy, które przyczyniają się do niszczenia dróg oraz powodują lokalne podtopienia.

Ponadto niezbędne jest uzupełnienie oświetlenia we wsi, wzdłuż drogi powiatowej, co przyczyni się do zwiększenia bezpieczeństwa.

- 1) Budowa nawierzchni asfaltowej na drodze powiatowej.
- 2) Budowa chodnika przy drodze powiatowej.
- 3) Wyrównanie dróg gminnych gruntowych.
- 4) Budowa kanalizacji.
- 5) Udrożnienie i konserwacja rowów melioracyjnych.
- 6) Uzupełnienie oświetlenia

Priorytet 2.

REWITALIZACJA PRZESTRZENI PUBLICZNEJ

W Krzyżowej daje się zauważyć, że mieszkańcy dbają o swoją miejscowość - zarówno w zakresie utrzymywania estetyki przestrzeni prywatnych, jak i wspólnych. Jednak modernizacja i rewitalizacja obiektów, z których korzystać mogą wszyscy mieszkańcy, przyczyni się do większej integracji oraz poczucia dumy.

Do tej pory gminie udało się oczyścić jeden z dwóch stawów znajdujących się na terenie Krzyżowej. Oczyszczenia wymaga również drugi zbiornik, przy czym należy to połączyć z zagospodarowaniem terenu wokół stawów przez ustawienie ławek, przy jednym z nich także zadaszenia i murowanego grilla. Aby spędzanie czasu nad stawami było częstsze i bardziej przyjemne, można dodatkowo ustawić kosze przy ławkach oraz posadzić kwiaty czy krzewy ozdobne.

Modernizacji wymaga plac zabaw. Przede wszystkim trzeba wyrównać i utwardzić teren pod placem oraz doposażyć go w nowe urządzenia służące do zabawy.

Mieszkańcy wykorzystują boisko wiejskie do organizacji meczów np. między kawalerami, itp. Tego typu imprezy mają bardzo duże znaczenie integracyjne. Aby umożliwić ich organizację, należy zmodernizować teren boiska. Można dodatkowo zorganizować na nim teren przeznaczony do zabaw, np. z ławkami, altaną, miejscem na grilla czy ognisko.

- 1) Oczyszczenie stawu gminnego.
- 2) Zagospodarowanie terenu wokół stawu przy świetlicy poprzez budowę zadaszenia, ustawienie ławek i grilla, wykonanie nasadzeń.
- 3) Modernizacja placu zabaw z utwardzeniem powierzchni i montażem nowych urządzeń.
- 4) Modernizacja boiska wiejskiego i zagospodarowanie terenu przy nim na wiatę i miejsce na grilla/ognisko.

V. Harmonogram realizacji zadań inwestycyjnych

Harmonogram realizacji zadań inwestycyjnych uwzględnia okres obowiązywania Planu Odnowy Miejscowości oraz programy, na podstawie których gmina może ubiegać się o dofinansowanie projektów rozwojowych (zarówno programów krajowych, jak i zewnętrznych, ze szczególnym uwzględnieniem funduszy unijnych). Opracowanie harmonogramu oparto jednak w dużej mierze także na wynikach konsultacji społecznych, w czasie których sami mieszkańcy wskazywali zadania, jakie w najbliższych latach powinny zostać zrealizowane w miejscowości. W czasie spotkania konsultacyjnego otrzymali specjalny formularz analizy zasobów miejscowości, który ułatwiał wskazywanie przedsięwzięć o charakterze infrastrukturalnym, jak i "miękkim", służących rozwojowi więzi między członkami społeczności lokalnej. Określali również priorytetowość zadań, która przekłada się na to, czy zadanie jest pilne, czy też może zostać odłożone w czasie lub np. jego realizacja ma charakter warunkowy i uzależniona została tylko od możliwości pozyskania ewentualnych środków zewnętrznych.

Plan Odnowy Miejscowości Krzyżowa na lata 2016-2023

Dolnośląskie Centrum Rozwoju Lokalnego s.c.

Lp.	Tytuł projektu	Cel i przeznaczenie przedsięwzięcia	Szacunkowy koszt inwestycji	Lata realizacji	Możliwe źródła finansowania
PRIORYTET 1. ROZWÓJ I MODERNIZACJA INFRASTRUKTURY TECHNICZNEJ					
1.	Budowa nawierzchni asfaltowej drogi powiatowej	poprawa bezpieczeństwa i komfortu podróżowania	170 000,00 zł	2020-2023	środki unijne (PROW), środki własne gminy, środki finansowe powiatu, programy ministerialne
2.	Budowa chodnika wzdłuż drogi powiatowej	poprawa bezpieczeństwa i komfortu przemieszczania się pieszych	250 000,00 zł	2020-2023	środki unijne (PROW), środki własne gminy, środki finansowe powiatu, programy ministerialne
3.	Wyrównanie dróg gminnych gruntowych	poprawa bezpieczeństwa ruchu, estetyki, zwiększenie komfortu jazdy	10 000,00 zł	2016-2017	środki unijne (PROW), środki własne gminy, programy ministerialne
4.	Budowa sieci kanalizacyjnej	poprawa stanu środowiska naturalnego, większy komfort życia, ograniczenie kosztów i uciążliwości (związanych np. z opróżnianiem zbiorników bezodpływowych)	1 000 000,00 zł	2017-2020	środki unijne (np. PROW), WFOŚiGW, środki własne gminy

Plan Odnowy Miejscowości Krzyżowa na lata 2016-2023

Dolnośląskie Centrum Rozwoju Lokalnego s.c.

5.	Udrożnienie i konserwacja rowów melioracyjnych	poprawa stanu środowiska naturalnego; ograniczenie zagrożenia lokalnymi podtopieniami	50 000,00 zł	2017-2020	WFOŚiGW, środki unijne (PROW), środki własne gminy
6.	Montaż/uzupełnienie oświetlenia	poprawa bezpieczeństwa drogowego i publicznego poprzez instalację nowych punktów oświetleniowych wykorzystujących nowoczesne, energooszczędne technologie	65 000,00 zł	2018-20219	środki unijne (PROW, RPO WD 2014-2020), NFOŚiGW, środki własne gminy
PRIORYTET 2. REWITALIZACJA PRZESTRZENI PUBLICZNEJ					
7.	Oczyszczenie stawu gminnego	poprawa estetyki przestrzeni publicznej, stworzenie miejsca spotkań i rekreacji dla mieszkańców	30 000,00 zł	2019-2023	środki unijne (PROW), środki własne gminy
8.	Zagospodarowanie terenu wokół stawu przy świetlicy	rozwój oferty spędzania czasu wolnego dzieci i dorosłych, integracja mieszkańców poprzez montaż grilla i ustawienie ławek, oaza wypoczynku dla rowerzystów przejeżdżających przez wieś	20 000,00 zł	2019-2020	środki własne gminy, fundusz sołecki, środki pozyskane przez ngo, w tym z fundacji korporacyjnych
9.	Wymiana placu zabaw	poprawa warunków zabawy dla dzieci poprzez modernizację, utwardzenie powierzchni i doposażenie placu zabaw, zwiększenie czystości	40 000,00 zł	2019-2020	środki unijne (PROW), środki własne gminy, fundusz sołecki

Plan Odnowy Miejscowości Krzyżowa na lata 2016-2023

Dolnośląskie Centrum Rozwoju Lokalnego s.c.

10.	Modernizacja boiska wiejskiego wraz z zagospodarowaniem terenu obok boiska	rozwój oferty sportowo-rekreacyjnej, stworzenie miejsca integracji mieszkańców poprzez budowę wiaty i miejsca na ognisko/grill	300 000,00 zł	2020-2022	środki własne gminy, fundusz sołecki, środki MSiT, środki fundacji korporacyjnych
-----	--	--	---------------	-----------	---

Spis tabel

Tab. 1 Liczba mieszkańców Krzyżowej na tle gminy (stan na dzień 31.12 każdego roku)	6
Tab. 2 Liczba mieszkańców Krzyżowej w latach 2011-2015	7
Tab. 3 Schemat analizy SWOT.	15

Spis rysunków

Rys. 1 Położenie Krzyżowej na tle Ścinawy i Lubina.	5
Rys. 2 Liczba mieszkańców Krzyżowej w wieku przedprodukcyjnym.....	7
Rys. 3 Liczba mieszkańców Krzyżowej w wieku produkcyjnym	8
Rys. 4 Liczba mieszkańców Krzyżowej w wieku poprodukcyjnym	8

Spis fotografii

Fot. 1 Obiekty zabytkowe na terenie Krzyżowej.....	4
Fot. 2 Staw w Krzyżowej.	6
Fot. 3 Świetlica wiejska i plac zabaw w Krzyżowej.	10